

INFORME DIARIO DE MONITOREO DE MEDIOS*

*Vigilancia basada en eventos de interés epidemiológico mediante el monitoreo de medios abiertos de comunicación locales y nacionales.

Reporte de eventos:

Tema	Medio	Fecha	Resumen	Liga	Prioridad
Covid-19	El sol de Cuernavaca	05 agosto 2020	Ante la pandemia de Covid-19, autoridades de Salud recomiendan a las madres priorizar la lactancia materna, confirmando que hasta el momento no se ha encontrado que la leche materna puede transmitir el virus.	https://www.elsoldecuernavaca.com.mx/local/el-virus-no-se-transmite-por-leche-materna-salud-5588724.html	Bajo
Covid-19	El sol de Cuernavaca	05 agosto 2020	Antes de la pandemia, la ciudad de Cuernavaca generaba 220 toneladas de basura al día, sin embargo, con el confinamiento debido al Covid-19, el municipio incrementó la cantidad de desechos que genera, produciendo 15 toneladas extra diariamente, pues la población aprovecho para hacer limpieza y desechar escombros, declaró el secretario de Desarrollo Sustentable y Servicios Públicos, Efraín Mondragón Corrales.	https://www.elsoldecuernavaca.com.mx/local/en-cuernavaca-aumentan-desechos-durante-la-pandemia-5588293.html	Bajo
Covid-19	El sol de Cuernavaca	05 agosto 2020	Cuautla, Ayala, Yautepec y Axochiapan , quienes conforman el corredor comercial de la zona oriente de Morelos son los municipios quienes más registran casos confirmados de Covid-19, seguidos de Yecapixtla y Tlayacapan quienes en las últimas semanas ha reportado un incremento en su movilidad turística.	https://www.elsoldecuernavaca.com.mx/local/seis-municipios-de-la-region-oriental-encabezan-la-lista-de-contagios-de-covid-19-5587895.html	Bajo
Covid-19	La Unión	06 agosto 2020	La Secretaría de Salud informa que a la fecha en Morelos se han confirmado cuatro mil 364 casos de coronavirus COVID-19, 238 activos, descartado cuatro mil 296 y están como sospechosos 663; se han registrado 880 defunciones.	https://www.launion.com.mx/morelos/sociedad/noticias/165226-madres-con-sospecha-o-confirmacion-de-covid-19-pueden-amamantar-a-sus-bebes.html	Bajo
Lluvias	La Unión	06 agosto 2020	De nueva cuenta, las fuertes lluvias que se precipitaron en la parte norte de la entidad provocaron la elevación el caudal del río Yautepec, lo que puso en alerta a las brigadas de Protección Civil municipal, Bomberos y de Proximidad Social, las cuales cerraron el vado de Oacalco, al quedar rebasado por el agua.	https://www.launion.com.mx/morelos/cuautla/noticias/165251-en-alerta-proteccion-civil-de-yautepec-por-fuertes-lluvias.html	Bajo
Vectores	La Unión	06 agosto 2020	Vecinos de Teacalco y San Gabriel Las Palmas solicitan nebulizaciones para prevenir brote de esa enfermedad en dichas comunidades.	https://www.launion.com.mx/morelos/zona-sur/noticias/165244-amenaza-presencia-del-mosco-transmisor-del-dengue-en-poblados-de-amacuzac.html	Bajo



SERVICIOS
DE SALUD



<http://ssm.gob.mx>



Servicios de Salud Morelos



@MorelosSalud

Tema	Medio	Fecha	Resumen	Liga	Prioridad
Covid-19	La Jornada	06 agosto 2020	En agosto del año pasado, el entonces comisariado ejidal de Tilzapotla, Daniel Miranda Castrejón, informó que todas las descargas del poblado van a dar a la presa sin que exista un control por parte de autoridades municipales, como autoridades sanitarias y de la Comisión Nacional del Agua (Conagua).	http://www.lajornadamorelos.com.mx/municipios/2020/08/06/24733/conagua-debe-atender-casos-contaminacion-en-lagunas	Bajo



SERVICIOS
DE SALUD



<http://ssm.gob.mx>



Servicios de Salud Morelos



@MorelosSalud

INFORME DE RIESGOS METEOROLÓGICOS

Fuente: Servicio Meteorológico Nacional de México, CONAGUA.

LLUVIAS PUNTUALES INTENSAS EN CAMPECHE, CHIAPAS Y OAXACA

Para hoy, la **onda tropical No. 25** recorrerá la Península de Yucatán y el sureste del país, generando lluvias puntuales intensas en Campeche, Oaxaca y Chiapas, muy fuertes en el sur de Veracruz, Tabasco y Yucatán, así como lluvias fuertes en Quintana Roo, precipitaciones acompañadas de descargas eléctricas y rachas de viento.

Un **canal de baja presión** extendido por el noroeste, occidente y centro de México, en interacción con **inestabilidad en niveles altos de la atmósfera** y con la **entrada de humedad del Océano Pacífico**, ocasionarán lluvias muy fuertes en Guerrero, así como chubascos y lluvias fuertes sobre entidades del noroeste, norte, occidente y centro del territorio nacional, incluyendo al Valle de México, las cuales se acompañarán de actividad eléctrica, rachas de viento y posibles granizadas.

Finalmente un **sistema de alta presión** en niveles medios de la atmósfera mantendrá temperaturas superiores a 40°C en la Península de Baja California, Sonora, Campeche y Yucatán.

Las lluvias podrían acompañarse de descargas eléctricas, posible caída de granizo y fuertes rachas de viento durante las tormentas.

Pronóstico de Precipitación:

Intervalos de chubascos con lluvias puntuales fuertes (25 a 50 litros por metro cuadrado) acompañados de descargas eléctricas, granizadas y rachas fuertes de viento durante las tormentas: Sonora, Chihuahua, Nayarit, Jalisco, Colima, Michoacán, Estado de México, **Morelos**, Puebla y Quintana Roo.

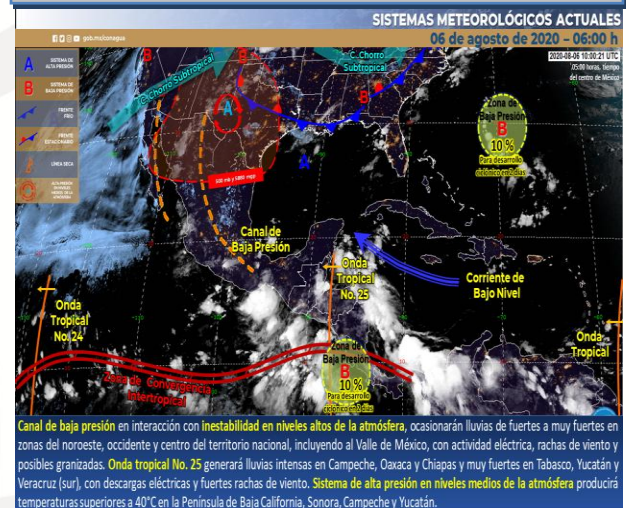
Pronóstico de Temperaturas Máximas:

Temperaturas máximas de 35°C a 40°C: Chihuahua, Coahuila, Nuevo León, Tamaulipas, Sinaloa, Nayarit, Michoacán, Guerrero, Veracruz, Tabasco, Oaxaca, Chiapas y Quintana Roo.

Pronóstico en región Mesa Central:

Cielo parcialmente nublado por la mañana, incrementando la nubosidad hacia la tarde con lluvias puntuales fuertes en **Morelos** y Puebla; intervalos de chubascos en Guanajuato, Hidalgo y Tlaxcala, así como lluvias aisladas en Aguascalientes y Querétaro, todas con descargas eléctricas y posible caída de granizo. Ambiente cálido a caluroso durante el día y viento de dirección variable de 15 a 30 km/h con rachas de 50 km/h en zonas de tormenta.

IMAGEN DE SATELITE



SERVICIOS
DE SALUD



<http://ssm.gob.mx>



Servicios de Salud Morelos



@MorelosSalud

INFORME DE MONITOREO VOLCÁNICO Y SISMOLÓGICO

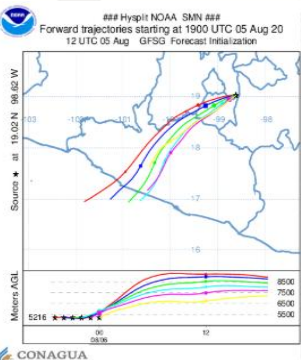
Fuente: Servicio Sismológico Nacional, UNAM. / Centro nacional de Prevención de Desastres (CENAPRED)

En las últimas 24 horas, mediante los sistemas de monitoreo del volcán Popocatepetl se identificaron **54 exhalaciones acompañadas de vapor de agua, gases volcánicos y ligeras cantidades de ceniza**. A los largo del día las emisiones se dispersaron en el sector oeste del volcán (O). Se registró **un sismo volcanotectónico** el día de hoy a las 07:31, con magnitud calculada M1.1. También se contabilizaron **1281 minutos de tremor**.

Al momento de este reporte se han presentado emisiones de gases volcánicos y ligeras cantidades de ceniza que se dispersan al oeste (O)

NIVEL DE ALERTA	SEMAFORO	AMARILLO-FASE 2
	Incremento de actividad: <ul style="list-style-type: none"> • Pluma de vapor de agua y gas • Ligera caída de ceniza en áreas cercanas • Caída de fragmentos incandescentes • Crecimiento y destrucción de domos de lava • Posibilidad de flujos piroclásticos por explosiones • Flujos de lodo o escombros de corto alcance 	

RECOMENDACIONES PARA LA FASE AMARILLO FASE 2
<ol style="list-style-type: none"> 1. Continuar con el radio de seguridad de 12 km, por lo que la permanencia en esa área no está permitida. 2. Controlar el tránsito entre Santiago Xalitlintla y San Pedro Nexapa, vía Paso de Cortés. 3. A las autoridades de Protección Civil, mantener sus procedimientos preventivos, de acuerdo con sus planes operativos. 4. A la población se le recomienda elevar la atención a los avisos de las autoridades de su localidad y se exhorta a no acercarse al volcán, y mucho menos al cráter. 5. Mantenerse fuera de cañadas ante posibles flujos de lodo, principalmente en temporada de lluvias.

PRONOSTICO DE CAIDA DE CENIZA
 <p>En caso de una exhalación de ceniza volcánica, el pronóstico de trayectoria sería hacia el suroeste de la posible exhalación. Iniciando su trayectoria en la zona oeste del estado de Puebla; zona sureste, sur y suroeste del Estado de México; zona noreste, norte, noroeste, centro, oeste y suroeste del estado de Morelos; zona norte y noroeste del estado de Guerrero.</p>

ÚLTIMO SISMO	SISMOS RECIENTES
ÚLTIMO SISMO	
TIEMPO DEL CENTRO DE MÉXICO	
FECHA:	2020-08-06
HORA:	04:42:45
MAGNITUD:	3.1
EPICENTRO	
LATITUD:	16.77°
LONGITUD:	-98.70°
LOCALIZACIÓN:	32 KM AL NOROESTE DE OMETEPEC, GUERRERO
PROFUNDIDAD:	3 KM

MAPA DE LA REPUBLICA MEXICANA
 <p>Servicio Sismológico Nacional UNAM, México. Leaflet © Colaboradores de OpenStreetMap</p>



SERVICIOS
DE SALUD



<http://ssm.gob.mx>



Servicios de Salud Morelos



@MorelosSalud



MORELOS
2018 - 2024



Fecha: 06 de agosto de 2020
Semana Epidemiológica: 32
Área: Coordinación de Vigilancia Epidemiológica, **UIES.**

INFORME DE TEMPERATURAS Y CALIDAD DEL AIRE

Fuente: Comisión Estatal de Agua (CEAGUA)

ICA	CALIDAD DEL AIRE	PROTEJA SU SALUD
0-50	Buena	No se anticipan impactos a la salud cuando la calidad del aire se encuentra en este intervalo.
51-100	Moderada	Las personas extraordinariamente sensitivas deben considerar limitación de los esfuerzos físicos excesivos y prolongados al aire.
101-150	Dañina a la salud de los grupos sensitivos	Los niños adultos activos, y personas con enfermedades respiratorias tales como el asma, deben evitar los esfuerzos físicos excesivos y prolongados al aire.
151-200	Dañina a la salud	Los niños adultos activos, y personas con enfermedades respiratorias tales como el asma, deben evitar los esfuerzos físicos excesivos y prolongados al aire libre; las demás personas, especialmente los niños, deben limitar los esfuerzos excesivos y prolongados al aire libre.
201-300	Muy dañina a la salud	Los niños adultos activos, y personas con enfermedades respiratorias tales como el asma, deben evitar todos los esfuerzos excesivos al aire libre; las demás personas, especialmente los niños, deben limitar los esfuerzos físicos excesivos al aire libre.
300+	Arriesgado	

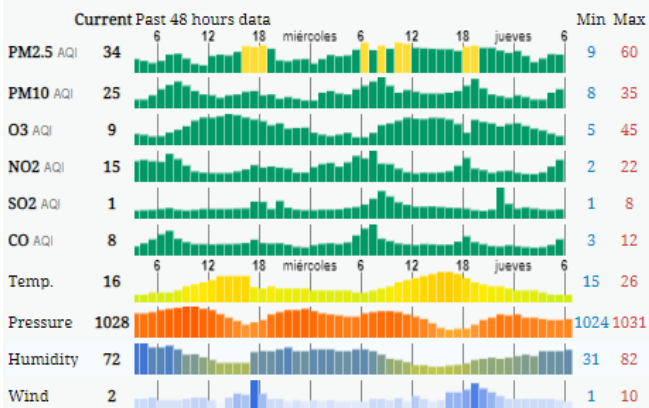
CALIDAD DEL AIRE CUERNAVACA, MORELOS.

Estación de Monitoreo Cuernavaca Centro, Morelos.

33

Bueno

Actualizado el jueves 6:00
Temp.: 15°C



PRONOSTICO DEL TIEMPO EN MORELOS

Municipio	Max	Mín	Municipio	Max	Mín
Amacuzac	32°	19°	Puente de Ixtla	34°	20°
Axochiapan	32°	20°	Temixco	35°	18°
Ayala	33°	19°	Tepalcingo	31°	20°
Cuautla	27°	16°	Tepoztlán	27°	15°
Cuernavaca	28°	15°	Tlaltizapan	29°	20°
Huitzilac	19°	9°	Tlaquiltenango	35°	20°
Jiutepec	31°	17°	Zacatepec	32°	20°
Jojutla	33°	21°	Zacualpan	26°	15°

TEMPERATURAS MAXIMAS Y MINIMAS

Mínimas

Huitzilac	9°
Tetela del Volcán	13°
Ocuituco	14°
Totalapan	15°

Máximas

Tlaquiltenango	35°
Puente de Ixtla	34°
Jojutla	33°
Zacatepec	32°



SERVICIOS
DE SALUD



<http://ssm.gob.mx>



Servicios de Salud Morelos



@MorelosSalud

Calle Gustavo Gómez Azcárate No. 205, Col. Lomas de la Selva
C.P. 62270, Cuernavaca, Morelos. Tel.: 318 84 50.

MONITOREO BASADO EN EVENTOS Y ESPII

Fuente: Jurisdicciones Sanitarias del estado de Morelos.

JURISDICCION SANITARIA I:

- CASO EFE:
 - Femenino de 41 años de edad con residencia en Jiutepec, inicio de síntomas 02/08/2020 y exantema 04/08/2020, primer contacto con servicios de salud 05/08/2020, toma de muestras de suero y exudado faríngeo 05/08/2020 **pendiente resultado**, unidad notificante C.S Jiutepec, SSA, JSI.

JURISDICCION SANITARIA II:

- SIN EVENTOS EXTRAORDINARIOS.

JURISDICCION SANITARIA III:

- SIN EVENTOS EXTRAORDINARIOS.

REPORTE DE LLUVIAS.

- Lluvias leves en algunos municipios del estado.
- **Al momento no se tiene reporte de afectaciones relevantes que requieran intervenciones de salud.**



SERVICIOS
DE SALUD



<http://ssm.gob.mx>



Servicios de Salud Morelos



@MorelosSalud